






## LEYENDA

 Limite del termino municipal

## IMPACTOS DE TEMAS CLAVE


### RECURSOS HÍDRICOS

-  1. Soterramiento del **rio Txarrota**
-  2. El mal estado de la **Presa**
-  3. La inaccesibilidad actual de la **Charca de Etxerre**
-  4. **Fuente de la plaza(fuente de Irigorri)**
-  5. El cierre de la **fuente Olagane**

### LADERAS, HUERTAS y BOSQUES




- 6. Estado de las huertas actuales, los cierre,
- 7. La contaminación y los vertidos a los manantiales
- 8. Inaccesibilidad de las zonas de bosque.
- 9. Monocultivos

 Coníferas


 Eucayptus


- 10. Perdida de laderas de pastos de interés comunitario.

### ACCESIBILIDAD Y CALIDAD URBANA

- 11. Cableado sensación de entorno no cuidado.
-  12. Las basuras entorpecen la accesibilidad.
- 13. Necesidad de bancos con sombra.
-  14. La antigua plaza de Praderenea es hoy un aparcamiento.
- 15. Los aparcamientos abarcan gran parte del centro urbano.
-  16. Necesidad de mejora del entorno urbano de la Casa de Cultura.



### IMPACTOS RECOGIDOS EN EL PLAN DE ACCESIBILIDAD

 Situaciones graves




 Elementos a corregir inmediatamente

- 17. Necesidad de mejora de los pasos peatonales.
- 18. Problemas de accesibilidad, pendientes, escaleras etc
- 19. Aceras tramos discontinuos, tramos estrechos, escalones, pendientes





### INDUSTRIA

- 20. Polígonos industriales muy cerca del barrio
- 21. Ruinas, estado de degradación.
-  22. Las áreas industriales activas, presentan problemas de accesibilidad, poca permeabilidad.
-  23. Mal estado del patrimonio industrial


### INFRAESTRUCTURAS

-  24. El viario de entrada es muy deficiente
- 25. Tienen mucho impacto visual
-  26. Dificultan el paso y es peligroso
-  27. Vías del tren y la barrera que generan



### ESPACIOS LIBRES Y PERMEABILIDAD CON EL TERRITORIO

-  28. Falta de mantenimiento y la inaccesibilidad del paseo de Txarrota
-  29. El cierre de la Charca de Etxerre
-  30. La falta de mantenimiento de los caminos naturales.
- 31. Se ha perdido el rastro del antiguo camino romano.
-  32. La fábrica de la Dinamita imposibilita acceso a zona de gran interés naturalístico.
- 33. La inaccesibilidad dela casa de Cultura

### PATRIMONIO CONSTRUIDO

- 34. La falta de un catálogo
-  35. Perdida de elementos como fuentes y lavaderos

### RUINAS y escombros.

-  36. Ruinas y escombros que degradan el paisaje
- 37. Las ruinas crean espacios negros
-  38. Escombrera de Etxerre.